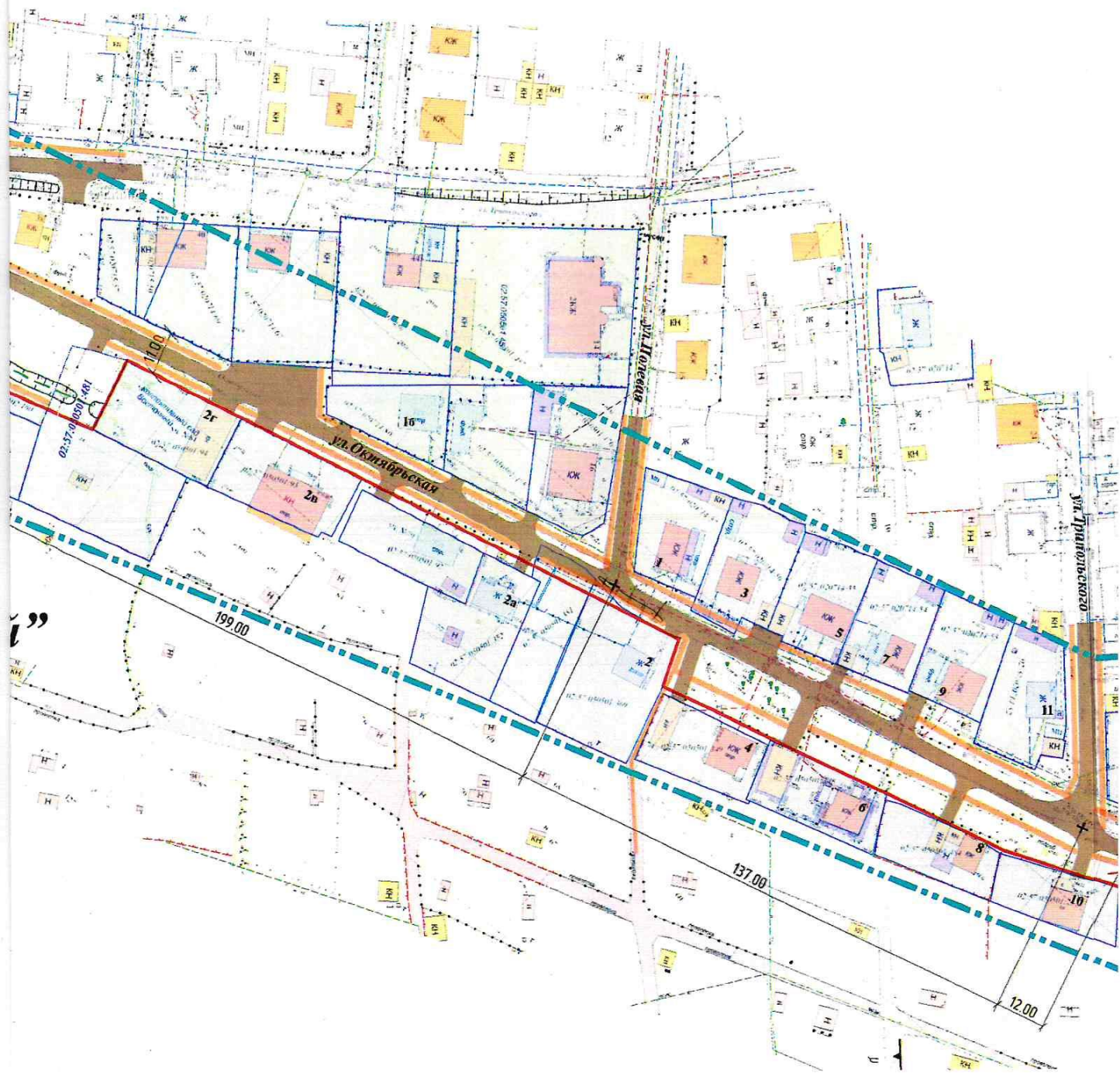
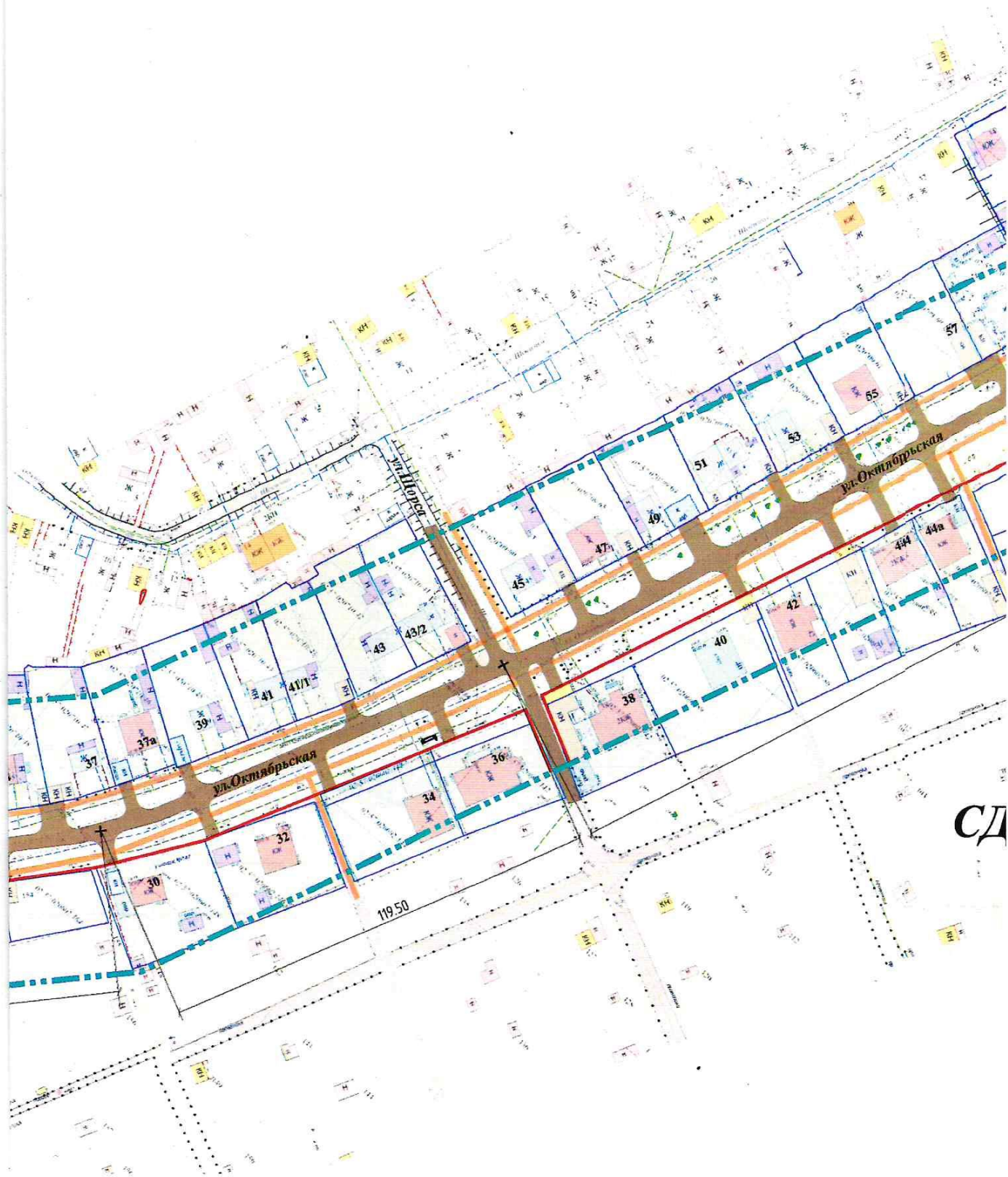


СДТ "Ручейк"

СДТ "Восточн"



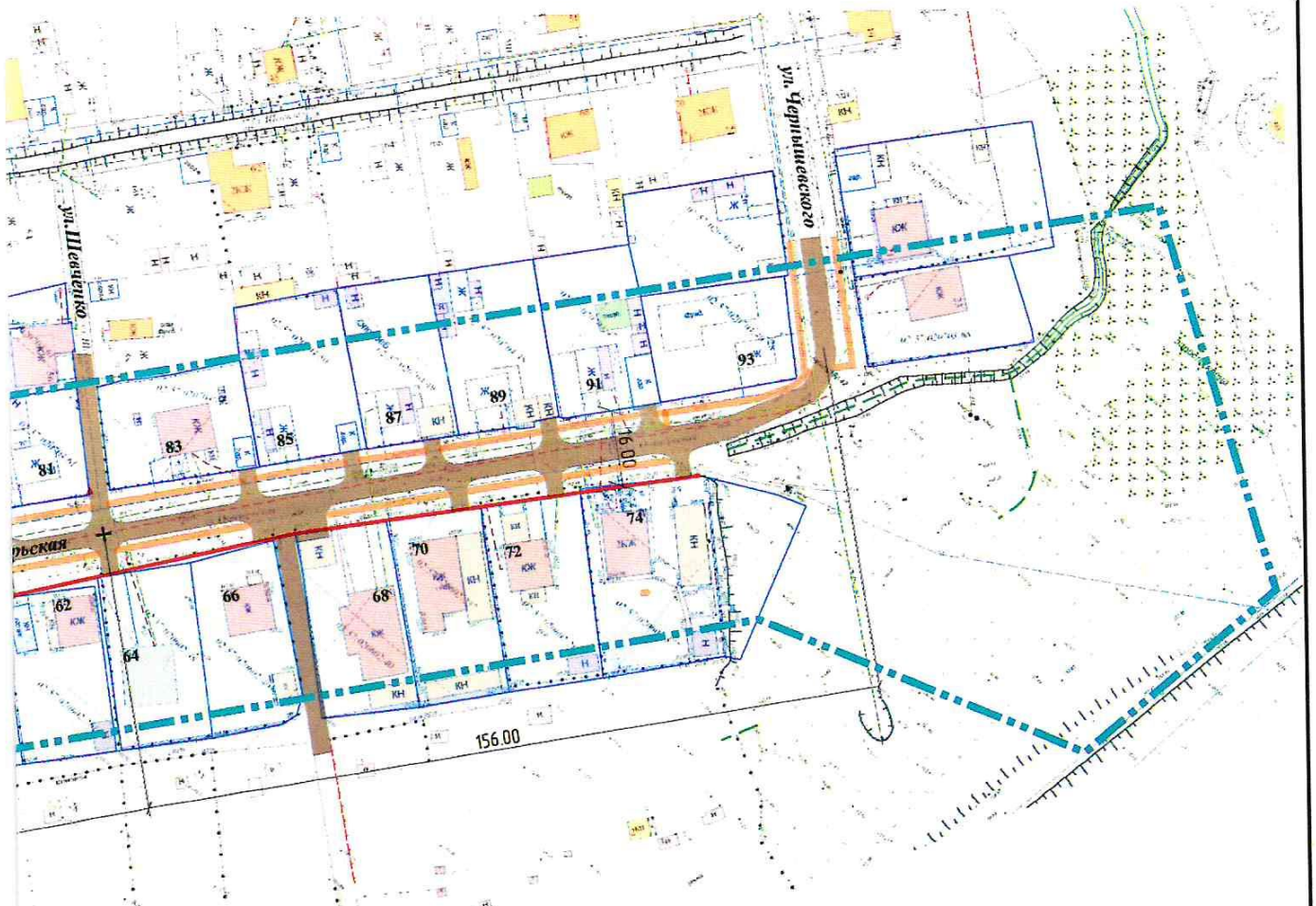










СД



СДТ "Нефтяник"




УСЛОВНЫЕ ОБОЗНАЧЕНИЯ

-  - Граница проекта планировки территории
-  - Кадастровый номер учтённого земельного участка
-  - Граница земельного участка, стоящего на кадастровом учёте
-  - Утверждённая "Красная" линия Постановлением главы администрации ГО г.Октябрьский от 06.02.2008г. №226
-  - Тротуар пешеходная, дорожка.
-  - Проезжая часть, дорога местного значения.

Примечание:

1. Схема организации улично-дорожной сети разработана на топографической съёмке, выданной МБУ "УАиГ" г.Октябрьского в 2018г.

2. Протяжённость улицы Октябрьской составляет 1376 п.м

						00-04-2018 ППТ.064П		
						Документация по планировке территории городского округа город Октябрьский Республики Башкортостан, с целью изменения красных линий ул.Октябрьская		
Изм.	К.уч.	№докум.	Лист	Подпись	Дата	Стадия	Лист	Листов
		Кузнецов				ППТ	3	5
		Милозорова						
		Милозорова						
						Схема организации улично-дорожной сети. М 1:1000		
						МБУ "УАиГ" ГО г.Октябрьский		